

 Borne ou poteau incendie  
 Réseau d'alimentation en eau potable

**Plan Local d'Urbanisme intercommunal**  
 valant PLH

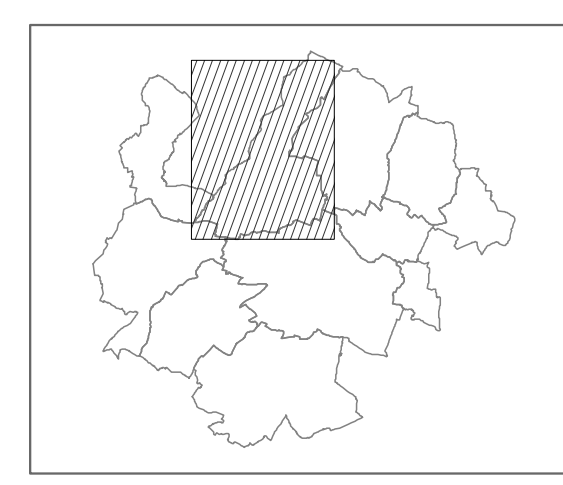
COMMUNAUTÉ DE COMMUNES DE LA RÉGION DE DOUÉ-LA-FONTAINE



**ANNEXES**  
**RÉSEAUX D'ALIMENTATION EN EAU POTABLE**

06.2

Territoire communal de Louresse-Rochemenier



Vu pour être annexé à la délibération du Conseil Communautaire, en date du 14 décembre 2016, approuvant le Plan Local d'Urbanisme Intercommunal de la CC de la Région de Doué-la-Fontaine.  
 Le Président,  
 Michel PATTEE



  
 9 rue du Picard  
 37140 BOURGUEIL  
 Tél: 02 47 95 57 06  
 Fax: 02 47 95 57 16  
 M&I: contact@urbanism-5

  
 49 boulevard Jacques Saray  
 49700 DOUÉ-LA-FONTAINE  
 Tél: 02 41 83 11 80  
 Fax: 02 41 83 12 03  
 M&I: accueil@cc-douelafontaine.com

ECHELLE: 1:7 500

SOURCES :  
 DGI - Cadastre Droits réservés - 2014  
 Réseau : ERIGE (2015) et CCDF (2015)