
















-  Limite de commune
-  A1 - Forêts soumises au régime forestier
-  A4 - Exécution des travaux et entretien des ouvrages
-  A5 - Canalisation d'eau et d'assainissement
-  AC1 - Monument historique
-  AC1 - Monument historique (rayon de protection)
-  AC2 - Site inscrit et classé
-  EL7 - Alignement des voies publiques
Cette servitude n'est pas représentée pour des raisons d'obsolescence des plans d'origine
-  I4 - Ligne électrique
-  PT1 - Télécommunications - protection contre les perturbations
-  PT2 - Télécommunications - Protection contre les obstacles
-  PT2 - Télécommunications - Protection contre les obstacles (zone de garde)
-  PT3 - Réseaux de communications téléphoniques et télégraphiques
-  T7 - Relations aériennes (installations particulières)
Cette servitude n'est pas représentée graphiquement car elle est applicable sur l'ensemble du territoire national

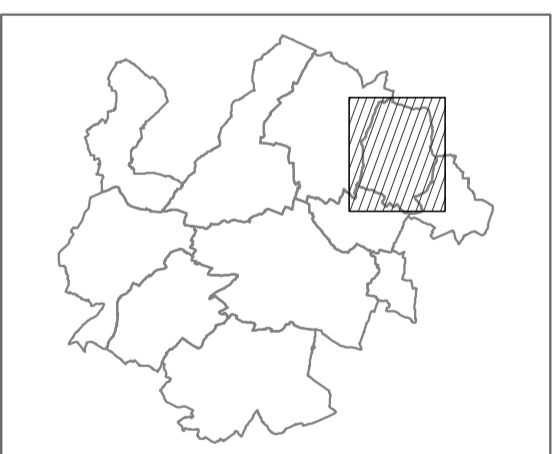
Plan
Local
d'Urbanisme intercommunal
valant PLH
COMMUNAUTÉ DE COMMUNES DE LA RÉGION DE DOUÉ-LA-FONTAINE



ANNEXES
PLAN DES SERVITUDES
D'UTILITÉ PUBLIQUE (SUP)

06.5b

Territoire communal de Meigné



Vu pour être annexé à la délibération
du Conseil Communautaire, en date
du 14 décembre 2016,
approuvant le Plan Local d'Urbanisme
Intercommunal de la CC de la Région
de Doué-la-Fontaine,

Le Président,
Michel PATTEE




3, rue du Picard
37140 BOURGUEIL
Tel: 02 47 95 57 06
Fax: 02 47 95 57 16
Mél: contact@urban-ism.fr


49, boulevard Jacques Savary
49700 DOUÉ-LA-FONTAINE
Tel: 02 41 83 11 80
Fax: 02 41 83 12 03
Mél: accueil@cc-douelafontaine.com

ECHELLE:
1:7 500
SOURCE:
DGI - Cadastre
Droits réservés - 2014